

PRONÓSTICO REGIONAL - CIBAO

MARTES, 28 DE OCTUBRE DE 2025 | 1:24 PM

CONDICIONES METEOROLÓGICAS

LLUVIAS CONTINUARÁN OCURRIENDO POR EL GRAN CAMPO NUBOSO DEL HURACÁN MELISSA CATEGORÍA 5 SE MANTIENEN LAS ALERTAS Y AVISOS METEOROLÓGICOS.

CONDICIONES ESPECIALES

La región Norte, continuará incidiendo el gran campo nuboso asociado a los efectos indirectos del huracán MELISSA, por lo que prevén la ocurrencia de lluvias débiles a moderadas, tormentas eléctricas y ocasionales ráfagas de viento, hacia sectores de las provincias; Espaillat, La Vega, Santiago, Monseñor Nouel y Santiago Rodríguez.

El poderoso huracán Melissa categoría 5 en la escala de Saffir-Simpson. Se ubica en la latitud 17.2 Norte, longitud 78.3 Oeste, a unos 180 km al oeste/suroeste de Kingston (Jamaica) y a unos 465 km al suroeste de Guantánamo (Cuba), moviéndose hacia el nor/noreste a 7 km/h. Posee vientos máximos sostenidos de 280 km/h con ráfagas superiores.

Debido a la distribución de las lluvias pronosticadas, se mantienen los niveles de alerta y aviso meteorológico ante el riesgo de inundaciones urbanas, rurales, desbordamientos de ríos, arroyos y cañadas, así como deslizamientos de tierra, principalmente en sectores vulnerables, tal y como indica la siguiente tabla:

NIVELES DE AVISOS Y ALERTAS METEOROLÓGICAS

ALERTAS	AVISOS	DESCONTINUADAS
Monseñor Nouel		
TOTAL: 1	TOTAL: 0	TOTAL: 0

CONDICIONES MARÍTIMAS

En la costa Atlántica, desde Montecristi hasta Puerto Plata, recomendamos navegar cerca del perímetro costero sin aventurarse mar adentro, para el resto de la costa atlántica, las condiciones marítimas continúan normales.




























VIII-Cabo Francés Viejo-La Isabela (Nagua, Espaillat y Puerto Plata). Viento del este/sureste de 10 a 16 nudos y frecuentes ráfagas de viento. Olas de 4 a 5 pies de altura, aumentando mar adentro. 6

La Isabela-Bahía de Manzanillo (Puerto Plata y Montecristi). Viento del este de 10 a 17 nudos con frecuentes ráfagas de viento. Olas de 4 a 6 pies de altura, aumentando mar adentro. 6

ELABORADO POR

Oswaldo Guzman/ Nelson D. Rodriguez

Pronóstico para Hoy

PROVINCIA	MAÑANA	TARDE	NOCHE	TEMPERATURA (°C)
Santiago	Nublado 	Lluvias 	Nublado 	30 22
La Vega	Nublado 	Lluvias 	Lluvias 	30 21
Puerto Plata	Nublado 	Nublado 	Medio Nublado 	32 23
Españolat	Lluvias Debiles 	Lluvias Debiles 	Lluvias Debiles 	29 23
Monseñor Nouel	Lluvias Debiles 	Lluvias Debiles 	Lluvias Debiles 	30 22
Valverde	Nublado 	Nublado 	Nublado 	30 21
Montecristi	Nublado 	Nublado 	Lluvias Debiles 	34 26
Santiago Rodriguez	Nublado 	Lluvias Debiles 	Lluvias Debiles 	28 21
Dajabón	Nublado 	Nublado 	Lluvias Debiles 	34 20

Pronóstico Extendido

PROVINCIA	MIÉRCOLES (48 HRS)		JUEVES (72 HRS)	
	CONDICIÓN	TEMPERATURA (°C)	CONDICIÓN	TEMPERATURA (°C)
Santiago	Nublado 	30 22	Lluvias Debiles 	31 22
La Vega	Nublado 	30 22	Lluvias 	31 22
Puerto Plata	Medio Nublado 	29 22	Lluvias 	29 22
Españillat	Lluvias 	27 21	Lluvias 	30 21
Monseñor Nouel	Lluvias 	30 22	Lluvias Debiles 	31 22
Valverde	Nublado 	31 22	Nublado 	32 22
Montecristi	Nublado 	30 23	Nublado 	31 23
Santiago Rodriguez	Lluvias 	31 23	Lluvias Debiles 	31 22
Dajabón	Lluvias 	31 21	Lluvias Debiles 	31 21